

**REPUBLIKA HRVATSKA****Zadarska županija****Upravni odjel za prostorno uređenje, zaštitu okoliša i komunalne poslove**

KLASA: 350-05/24-10/000129

URBROJ: 2198-07-05-01/9-24-0003

Zadar, 29.01.2024.

- PELAGOS NET FARMA d.o.o.
HR-23000 Zadar, Gaženička cesta 28B

Predmet: Lokacijska informacija

- dostavlja se

Dostavljamo Vam za traženi zahvat u prostoru: uzgajalište tuna sjeverno od otoka Lavdara Vela (Dugi Otok) sljedeće informacije:

I. Popis prostornih planova unutar čijeg obuhvata se nalazi zemljište

Utvrđeno je da se zemljište nalazi unutar obuhvata sljedećih planova:

- Prostorni plan Zadarske županije ("Službeni glasnik Zadarske županije" broj 2/01., 6/04., 2/05., 17/06., 25/09., 3/10., 15/14., 14/15., 5/23., 6/23. - ispravak greške, 13/23.-pročišćeni tekst), dalje PPZŽ
- Prostorni plan uređenja Općine Sali ("Službeni glasnik Zadarske županije" br. 11/02., 23/08., 10/12., "Službeni glasnik Općine Sali" br. 05/16., 3/21., 2/23.), dalje PPUO

II. Namjena prostora propisana prostornim planovima svih razina

Uvidom u kartografski prikaz 1.1 Korištenje i namjena prostora: Prostori za razvoj i uređenje PP Zadarske županije u mjerilu 1:100 000 utvrđeno je da se predmetno područje (označeno žutom bojom u prilogu zahtjeva kao lokacija nove koncesije) nalazi u zoni visokog prioriteta marikulture – A₂.

Uvidom u kartografski prikaz 1. Korištenje i namjena površina PPUO-a u mjerilu 1:25 000 utvrđeno je da se predmetno područje (označeno žutom bojom u prilogu zahtjeva kao lokacija nove koncesije) nalazi u zoni visokog prioriteta marikulture - Z2.

III. Područja u kojima je posebnim propisima propisan poseban režim korištenja prostora

U prilogu Vam dostavljamo izvod iz grafičkog dijela PPZŽ i PPUO-a.

IV. Obveze donošenja urbanističkog plana uređenja

Ne postoji obaveza izrade urbanističkog plana uređenja.

V. Popis prostornih planova ili njihovih izmjena i dopuna čija je izrada i donošenje u tijeku

Izmjena i dopuna prostornog plana Zadarske županije temeljem "Odluke o izradi izmjena i dopuna Prostornog plana Zadarske županije" ("Službeni glasnik Zadarske županije" br. 19/23).

Izmjena i dopuna prostornog plana Općine Sali temeljem "Odluke o izradi VI. izmjene i dopune prostornog plana uređenja Općine Sali" ("Službeni glasnik Općine Sali" broj 9/23).



VI. Mjesto na kojem se može izvršiti uvid u prostorne planove i vrijeme kada se to može učiniti

Mjesto: Zadarska županija, Upravni odjel za prostorno uređenje, zaštitu okoliša i komunalne poslove, OIB 56204655363, Kralja Stjepana Držislava 1, Zadar.

Vrijeme: uredovno vrijeme nadležnog tijela (utorak i četvrtak od 8:00 do 12:00 sati).

Ova lokacijska informacija izdaje se pozivom na odredbu članka 36. Zakona o prostornom uređenju (Narodne novine, broj 153/13, 65/17, 114/18, 39/19, 98/19 i 67/23).

Na temelju ove lokacijske informacije ne može se pristupiti provedbi zahvata u prostoru niti izradi projekata propisanih posebnim zakonom.

Upravna pristojba prema Tarifnom broju 1. i 4. Uredbe o tarifi upravnih pristojbi (Narodne novine, broj 156/22) plaćena je u iznosu 5,30 eura.

REFERENT
Danijela Kralj

DOSTAVITI:

- ispis elektroničke isprave putem pošte
 - PELAGOS NET FARMA d.o.o.
HR-23000 Zadar, Gaženička cesta 28B





Elektronički potpis

sukladno uredbi (EU) broj 910/2014

Vjerodostojnost ovog dokumenta možete provjeriti skeniranjem QR koda. Skeniranjem ovog koda, sustav će Vas preusmjeriti na stranice izvornika ovog dokumenta, kako biste mogli potvrditi autentičnost. Njegova vjerodostojnost u ovom digitalnom obliku, valjana je i istovjetna potpisanom dokumentu u fizičkom obliku.

DANIJELA KRALJ
ZADARSKA ŽUPANIJA
Potpisano: 29.01.2024.



ZADARSKA ŽUPANIJA

Naziv prostornog plana: Prostorni plan Zadarske županije IZMJENE I DOPUNE	
Naziv kartografskog prikaza: KORIŠTENJE I NAMJENA PROSTORA: Prostori za razvoj i uređenje	
Broj kartografskog prikaza: 1.1	Mjerilo kartografskog prikaza: 1 : 100 000
Odluka predstavničkog tijela o izradi plana (službeno glasilo): Službeni glasnik Zadarske županije br. 06/19	Odluka predstavničkog tijela o donošenju plana (službeno glasilo): Službeni glasnik Zadarske županije br. 05/23, 06/23
Javna rasprava (datum objave): "Zadarski list" 04. 06. 2022.	Javni uvid održan: od: 15. 06. 2022. do: 14. 07. 2022.
Javna rasprava održana: 01. 07. 2022.	
Pečat tijela odgovornog za provođenje javne rasprave:	Odgovorna osoba za provođenje javne rasprave:  Joško Matić, dipl. iur.
Suglasnost na plan prema članku 108. Zakona o prostornom uređenju ("Narodne novine" br. 153/13, 65/17, 114/18, 39/19 i 98/19): broj suglasnosti klasa: 350-02/23-16/5 urbroj: 531-06-1-2/1-23-4 datum: 21. 02. 2023.	
Pravna osoba/tijelo koje je izradilo plan: ZAVOD ZA PROSTORNO UREĐENJE ZADARSKE ŽUPANIJE	
Pečat odgovorne osobe/tijela koje je izradilo plan:  ZADAR	Odgovorna osoba:  Stjepan Gverić, prof. geog.
Odgovorna voditeljica plana: Lana Stipičić, dipl. ing. arh.	 LANA STIPIČIĆ dipl. ing. arh. OMLAŠTENJA I RHIFERENCA URBANISTICA A-U 590 
Stručni tim u izradi plana: Lana Stipičić, dipl. ing. arh. Ana Đinđić, dipl. ing. arh. Enea Bajlo, dipl. ing. građ. Stjepan Gverić, prof. geog. Šime Mračić, mag. geogr. Tomislav Zekanović, dipl. ing. građ. Marko Bušljeta, ing. prom. Dragan Komać, građ. tehn.	Andrea Vukasović-Lončar, dipl. ing. geod. Igor Ramov, dipl. ing. preh. tehn. Doris Mikuličić, dipl. oec. Dolores Barić, mag. geogr. Luciano Krstić, mag. geogr. Jelena Barešić, oec. Vanja Knežević, tehn.
Pečat predstavničkog tijela: 	Predsjednik predstavničkog tijela:  dr. sc. Zoran Šturm
Istovjetnost ovog prostornog plana s izvornikom ovjerava:  Stjepan Gverić, prof. geog.	Pečat nadležnog tijela: 

MJERILO 1:100 000

ZAVOD ZA PROSTORNO UREĐENJE ZADARSKE ŽUPANIJE

LIST 1.1



ZADARSKE ŽUPANIJE IZMJENE I DOPUNE

KORIŠTENJE I NAMJENA PROSTORA

PROSTORI ZA RAZVOJ I UREĐENJE

KAZALO:

Granice

	državna granica (kopnena i teritorijalnog mora)
	županijska granica
	općinska / gradska granica
	granica prostora ograničenja, pojas kopna 1000m
	granica prostora ograničenja, pojas mora 300m

Naselja

	županijsko sjedište
	gradsko sjedište
	općinsko sjedište
	naselje

Razvoj i uređenje prostora naselja

	građevinsko područje naselja > 25,0 ha
	građevinsko područje naselja < 25,0 ha

Razvoj i uređenje prostora izvan naselja

Gospodarska namjena:

	● proizvodna
	● lučko-industrijska zona
	● iskorištavanje mineralnih sirovina:
	površine za eksploataciju morske soli
	površine za istraživanje i eksploataciju "Benkovačkog arhitektonskog kamena"
	potencijalne površine za eksploataciju

Cestovni promet:

	autocesta
	brza cesta
	ostale državne ceste
	županijska cesta
	lokalna cesta
	nerazvrstana cesta
	most
	tunel
	podmorski tunelski most - potencijalni
	raskrižje cesta u dvije razine

Pomorski promet:

Morska luka otvorena za javni promet:

	● međunarodni gospodarski značaj
	● županijski značaj
	● lokalni značaj
	● nerazvrstane luke

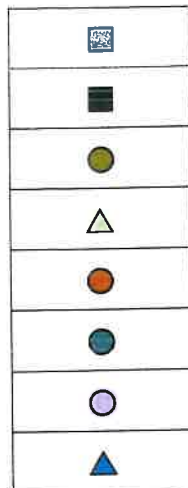
Morska luka posebne namjene za djelatnosti:

	1 - industrijska luka, 2 - brodogradilište, 3 - luka nautičkog turizma, 4 - interventni privez, 5 - sidrište, 6 - sportska luka, 7 - ribarska luka, 8 - luka u funkciji marikulture, 9 - benzinska postaja
--	--



površine za eksploataciju morske soli
 površine za istraživanje i eksploataciju
 "Benkovačkog arhitektonskog kamena"
 potencijalne površine za eksploataciju
 arh.-građevnog kamena

postojeće lokacije za eksploataciju:



arhitektonsko-građevni kamen

tehnički građevni kamen

carb. sirovina za ind. preradu

građevni pijesak i šljunak

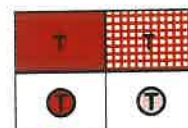
boksit - proizvodna sanacija

ciglarska glina

gips

morska sol

● ugostiteljsko-turistička namjena
 T1 - hotel, T2 - turističko naselje, T3 - kamp



> 5ha

< 5ha

● akvakultura:




A₁ - zona određena za marikulturu

A₂ - zona visok. prioriteta marikulture

A₃ - zona ograničenog oblika
 marikulture

A₄ - zona nepogodna za marikulturu
 uzgoj na otvorenom moru



A₂ - zona uzgoja školjaka

Sportsko - rekreacijska namjena



R1 - golf igralište, R2 - jahački sport,
 R3 - zimski sportovi, R5 - vodeni sportovi,
 R6 - auto-moto sport,



rekreacija izvan građevinskog područja




posebna namjena




zrakoplovno vježbalište

Poljoprivredno tlo:




● osobito vrijedno obradivo tlo



● ostala obradiva zemljišta



šumsko zemljište




ostalo poljoprivredno tlo, šume i
 šumsko zemljište

POSTOJEĆE | PLANIRANO

1 - industrijska luka, 2 - brodogradilište, 3 - luka nautičkog turizma,
 4 - interventni privez, 5 - sidrište, 6 - sportska luka,
 7 - ribarska luka, 8 - luka u funkciji marikulture, 9 - benzinska postaja

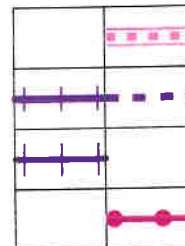
Plovni put:



● međunarodni

● unutarnji

Željeznički promet:



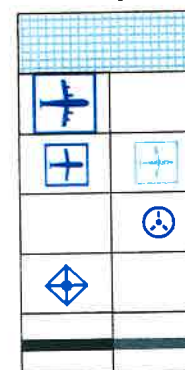
pruga velike propusne moći / potencijalna

željeznička pruga za međunarodni promet

željeznička pruga za regionalni promet

žičara panoramska

Zračni promet:



zona zračne luke Zadar

zračna luka za međunarodni i domaći
 zračni promet

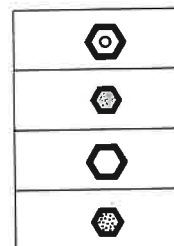
aerodrom

helidrom

navigacijski sustavi

uzletno-sletna staza

Obrada, skladištenje i odlaganje otpada



regionalni centar za gospodarenje
 otpadom Zadarske županije

pretovarna stanica

neusklađena odlagališta

građevina za sabirno mjesto
 opasnog otpada

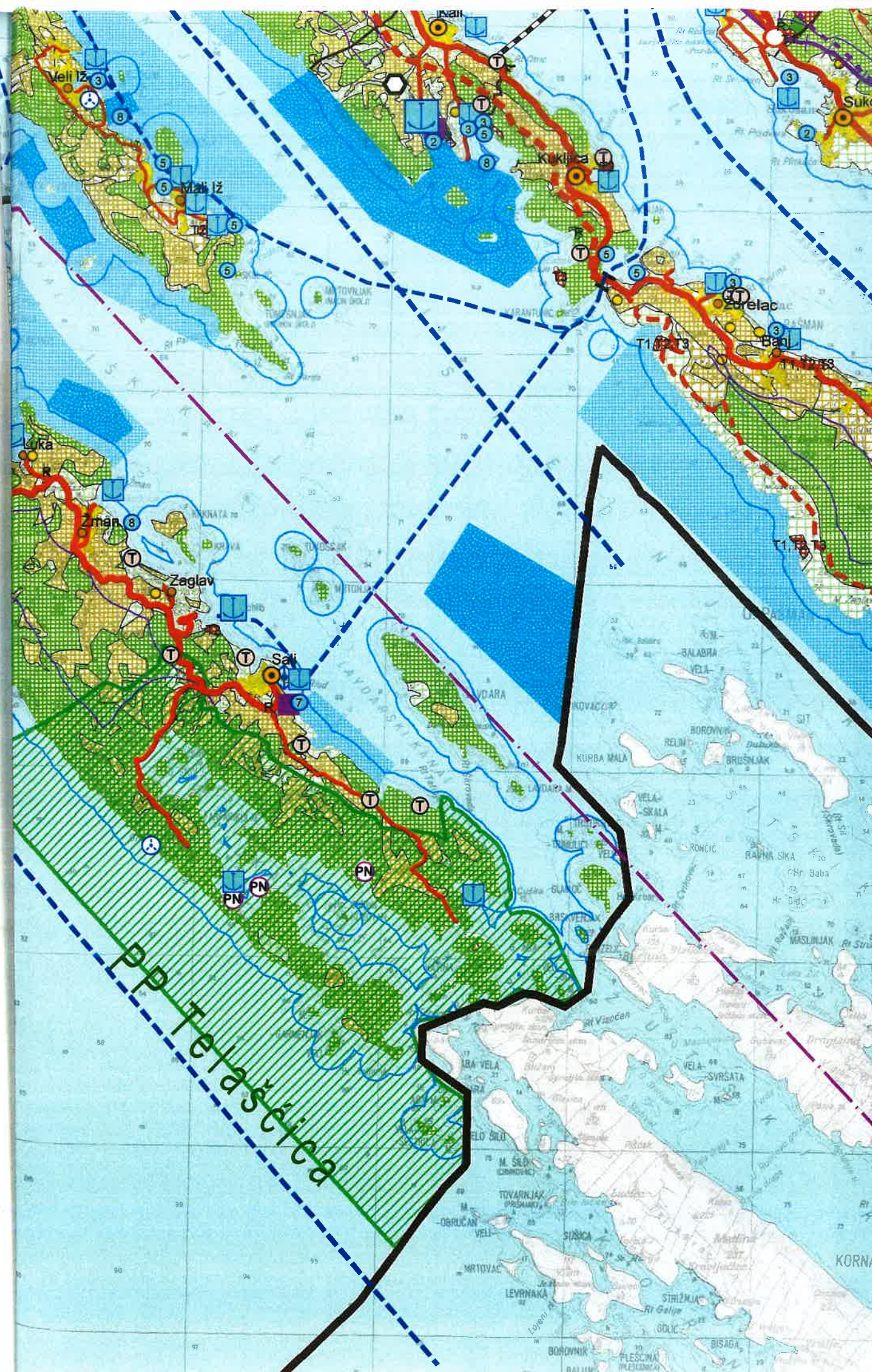
POSTOJEĆE | PLANIRANO

Zaštićeni dijelovi prirode



park prirode

nacionalni park



Veli Iz

Mali Iz

Kuklija

Zrelac

Bač

Zman

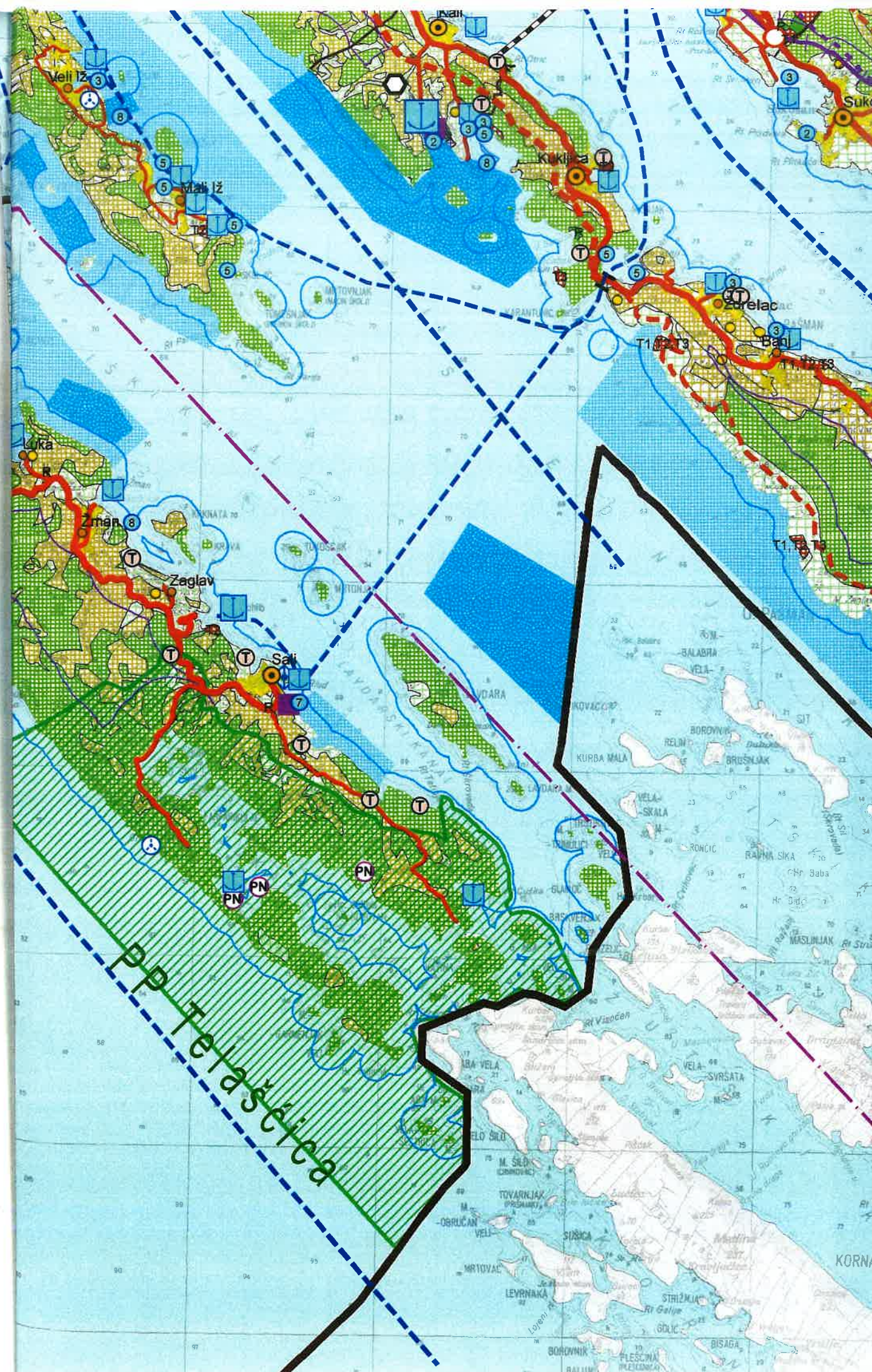
Zaglav





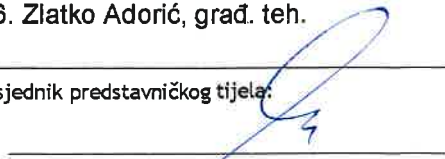
Sali

PPTe la šćica

Sukc

KORNA










Županija:	ZADARSKA	
Općina:	SALI	
Naziv prostornog plana:	PROSTORNI PLAN UREĐENJA OPĆINE SALI - izmjene i dopune	
Naziv kartografskog prikaza:	KORIŠTENJE I NAMJENA POVRŠINA	
Broj kartografskog prikaza:	1.	Mjerilo kartografskog prikaza: 1:25000
Odluka o izradi Plana:	Odluka predstavničkog tijela o donošenju plana	
"Službeni glasnik Općine Sali" br. 4/18	"Službeni glasnik Općine Sali" br.03/21	
Javna rasprava (datum objave): "Zadarski list" 02. 03. 2020. "Zadarski list" 17. 06. 2020.	Javni uvid održan: od: 10. 03. 2020. do: 10. 04. 2020. od: 22. 06. 2020. do: 30. 06. 2020.	
Pečat tijela odgovornog za provođenje javne rasprave:	Odgovorna osoba za provođenje javne rasprave:  Vladimir Radulić dipl. iur.	
Suglasnost za Plan prema članku 108. Zakona o prostornom uređenju ("Narodne Novine" br.153/13, 65/17, 114/18, 39/19, 98/19)		
Broj suglasnosti: KLASA: 350-02/20-11/33 URBROJ: 531-06-1-2-21-5 Zagreb, 12. travnja 2021.		
Pravna osoba/tijelo koje je izradilo plan:	 BLOCK-PROJEKT d.o.o. za arhitekturu i prostorno planiranje KRALJA TVRTKA 3, 23000 ZADAR tel: 023/492-080, fax: 023/492-088, e-mail: block-projekt@optinet.hr	
Pečat pravne osobe/tijela koje je izradio plan:	Odgovorna osoba:  Željko Predovan, dipl. ing. arh.	
Odgovorni voditelj	Željko Predovan, dipl. ing. arh.	 ŽELJKO PREDOVAN dipl.ing.arh. OVLAŠTENI ARHITEKT URBANIST A-U 94
Stručni tim u izradi plana:	1. Željko Predovan, dipl. ing. arh. 2. Stephen Tony Brčić, dipl. ing. upp. 3. Ivan Sutlović, dipl. ing. el. 4. Jure Grbić, dipl. ing. građ. 5. Luka Predovan, bacc. ing. aedif. 6. Zlatko Adorić, građ. teh.	
Pečat predstavničkog tijela:	Predsjednik predstavničkog tijela:  Marijan Crvarić dipl. iur.	
Istovjetnost ovog prostornog plana s izvornikom ovjerava:	Pečat nadležnog tijela:	

ZADARSKA ŽUPANIJA

PROSTORNI PLAN UREĐENJA OPĆINE SALI - izmjene i dopune

1. KORIŠTENJE I NAMJENA POVRŠINA

0. GRANICE

	-županija
	-općina
	-naselje
	-park prirode
	-prostor ograničenja 1000 m pojas kopna
	-prostor ograničenja 300 m pojas mora
građevinsko područje	
	-izgrađeni dio
	-neizgrađeni dio

2. POVRŠINE ZA RAZVOJ I UREĐENJE

2.1. RAZVOJ I UREĐENJE POVRŠINA NASELJA

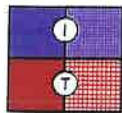
građevinsko područje	
	-izgrađeni dio
	-neizgrađeni - uređeni dio

2.2. RAZVOJ I UREĐENJE POVRŠINA IZVAN NASELJA

gospodarska namjena	
	- proizvodna
	- ugostiteljsko turistička
	- marikultura
	zona visokog prioritete marikulture - Z2
	zona ograničenog oblika marikulture - Z3
	uzgoj na otvorenom moru
	sportsko rekreacijska namjena
	spport-R1, rekreacija-R2, plaža-R3
	groblje
	posebna namjena


izgrađeno / neizgrađeno

gospodarska namjena

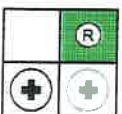


- proizvodna
pretežno industrijska-I1, pretežno zanatska-I2, sadržaji u funkciji marikulture-IH
- ugostiteljsko turistička
turističko naselje-T2, kamp-T3,

- marikultura




- zona visokog prioritete marikulture - Z2
- zona ograničenog oblika marikulture - Z3
- uzgoj na otvorenom moru



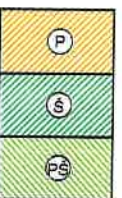
- sportsko rekreacijska namjena**
sport-R1, rekreacija-R2, plaža-R3

grobije

izgrađeno / nelizgrađeno




- posebna namjena
- zrakoplovno vježbalište



- poljoprivredno tlo
- šume i šumsko zemljište
- ostalo poljoprivredno tlo šume i šumsko zemljište

3. PROMET

3.1. CESTOVNI PROMET




- državna cesta
- županijska cesta
- lokalna cesta
- nerazvrstana cesta

postojeće / planirano



koridor planirane ceste



infrastruktura u funkciji osnovne namjene

3.2. POMORSKI PROMET

luka otvorena za javni promet

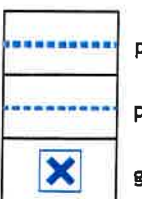


- županijskog značaja
- lokalnog značaja

luka posebne namjene



- luka nautičkog turizma marina-3, sidrište-5
- invertni privez -4
- ribarska luka-7, privez u funkciji marikulture-8

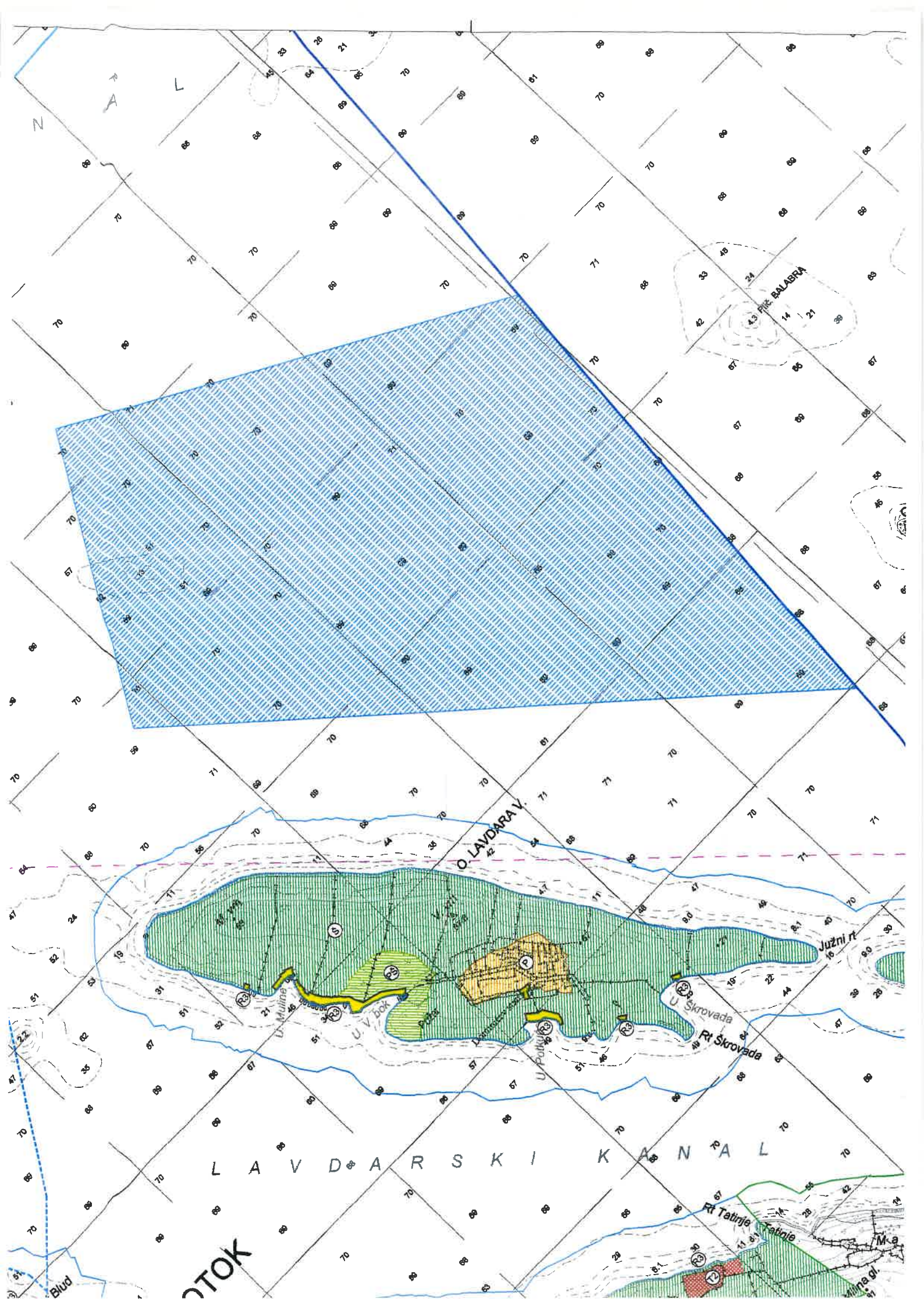


- plovni put - međunarodni
- plovni put - unutarnji
- granični pomorski prijelaz

3.3. ZRAČNI PROMET



- zračno pristanište
- heliodrom



4.3
Rt BALABRA

O. LAVDARAV

LAVDARSKI KANAL

Južni rt

U. Skrovada

Rt Skrovada

Rt Tatinje

Blud



Elektronički potpis

sukladno uredbi (EU) broj 910/2014

Vjerodostojnost ovog dokumenta možete provjeriti skeniranjem QR koda. Skeniranjem ovog koda, sustav će Vas preusmjeriti na stranice izvornika ovog dokumenta, kako biste mogli potvrditi autentičnost. Njegova vjerodostojnost u ovom digitalnom obliku, valjana je i istovjetna potpisanom dokumentu u fizičkom obliku.

DANIJELA KRALJ
ZADARSKA ŽUPANIJA
Potpisano: 29.01.2024.

